


**Відновлення гідрологічного режиму
(порушеного стоку води)
р. Убедь по вул. Весняна та Зарічна на Замості**



Додаток 1 до Положення про громадський бюджет (бюджет участі) у Сосницькій об'єднаній територіальній громаді

Бланк-заявка

пропозиції (проекту), реалізація якої відбуватиметься за рахунок коштів громадського бюджету (бюджету участі) у Сосницькій об'єднаній територіальній громаді на 201_ рік та список мешканців, що проживають у Сосницькій об'єднаній територіальній громаді, які підтримують цю пропозицію (проект)

Ідентифікаційний номер проекту (вписує уповноважений робочий орган)	
--	--

Примітка: пункти, зазначені „*“ є обов'язковими для заповнення!

1.* Назва проекту (не більше 15 слів):

**Відновлення гідрологічного режиму (порушеного стоку води)
р. Убідь по вул. Весняна та Зарічна на Замості**

В державі існує програма «Відновлення русел малих річок України»

2.* Вид проекту (необхідне підкреслити і поставити знак „х“, який вказує сутність витрат):

видатки: х поточні капітальні

Проект буде реалізовано на території Сосницької об'єднаної територіальної громади (впишіть назву населеного пункту та житлового масиву/мікрорайону):

Русло малої ріки Убідь, притоки Десни, в межах смт Сосниця

3.* Адреса, назва установи/закладу, будинку:

вул. Зарічна, вул. Весняна, вул. 8 березня – Замостя, смт Сосниця

4.* Короткий опис проекту (не більше 50 слів)

Пропонуємо відновити стік води в р.Убідь, що склався за багато років.

Порушення стоку води несвідомими мешканцями призвело до обміління, зміни русла р. Убідь.

Правильне водовідведення дозволить покращити стан річки. Стабілізація ґрунту вулиць дозволить відновити користування ними цілорічно.

Пропонуємо розчистити та розпочати благоустрій місця відпочинку мешканців громади на прилеглому півострові.

Сосницька соляниця рада	
Вх. №	04-15/192
Від	23.08.2018

5. Опис проекту (*примітка: опис проекту не повинен містити вказівки на суб'єкт, який може бути потенційним виконавцем проекту*):

Замулено джерела старого русла р. Убідь (колись була глибина 8 м) , яке засипане дамбами із сміття.

Мешканці вулиці Весняна не узгоджено підняли рівень землі своїх ділянок та ліквідували струмки для стоку води, що призвело до стоку води в бік вулиць, є причиною падіння рівня води в річці та її заростання.

На вулицях Весняна та Зарічна навесні та після дощу стоїть вода, яка колись стікала до річки. А на вул. Весняна й влітку стоїть вода, яка не дотікає до старого русла. В калюжах плавають качки ☺

Необхідно ліквідувати причину обміління та заростання ріки - відновити приток води, що історично склався.

Мешканці громади не мають можливості користуватись існуючими вулицями, тому вони влаштовують численні під'їзди до помешкань з боку заповідного лісу, значно пошкоджуючи його стан.

Метою є застосувати посильні заходи по відновленню порушеного гідрологічного режиму р. Убідь, покращити, завдяки цьому, загальний сучасний стан ріки, притоки Десни.

Також створити можливості користування вул. Весняна для мешканців громади.

Для досягнення цього планується:

- 1. Прибрати сміття та розчистити старе русло ріки, що є притокою до нового русла р. Убідь, р. Десни**
- 2. Частково реалізувати (продати) родючий сапропель і додати ці кошти до виділеного бюджету участі на реалізацію цього проекту**
- 3. Залучити допомогу Сільради у виділенні (оренда, купівля) техніки**
- 4. Облаштувати місточки з трубами під ними для вільного протікання води**
- 5. Провести вертикальне планування, дренаж та відновити струмки – надати можливість поверхневій воді досягати ріки, регулярно поповнюючи її в майбутньому.**
- 6. Розчистити хащі, сухостій та аварійні дерева на півострові, вздовж ріки (санітарні рубки з утилізацією гілок та сміття - за узгодженням з Агролісом)**
- 7. Вирівняти та облаштувати існуючі стежки на півострові (для людей та худоби), створити зручний під'їзд та підхід до місцевого пляжу.**

8. Провести експеримент по відновленню проїжджої частини вул. Весняна методом ущільнення (стабілізації) ґрунтів з просоченням спеціальними стабілізуючими інгредієнтами. Можливо, в разі позитивного досвіду, розповсюдити досвід на всі вулиці смт Сосниця, що потребують ремонту
9. Зробити перші кроки в благоустрої та озелененні півострова, який в майбутньому можливо облаштувати під окультурену зону відпочинку сосни чан та їх гостей.

10. Полагодити існуючі малі архітектурні форми (МАФ), облаштувати пляж. Завдяки цьому, частково відновиться ріка, мешканці будуть користуватись вулицею, розпочнеться облаштування сучасної зручної зони відпочинку. Набудеться досвід залучення громади до спільних робіт, як в давнину.

6.* Інформація стосовно доступності (результатів) проекту для мешканців Сосницької об'єднаної територіальної громади у разі його реалізації:

(примітка: інформація щодо доступності може стосуватися, наприклад, годин роботи об'єкту, можливої плати за користування, категорії мешканців, які зможуть і які не зможуть користуватись результатами реалізації даного проекту)

Згадана територія буде доступною без обмежень, безкоштовно, цілодобово для всіх бажаючих мешканців громади та їх гостей

7. Обґрунтування необхідності реалізації проекту, а також його бенефіціари (основна мета реалізації проекту; проблема, якої воно стосується; запропоновані рішення; пояснення, чому саме це завдання повинно бути реалізоване і яким чином його реалізація вплине на подальше життя мешканців; основні групи мешканців, які зможуть користуватись результатами реалізації завдання)

8.* Орієнтовна вартість (брутто) проекту (всі складові проекту та їх орієнтовна вартість)

Складові завдання	Орієнтовна вартість, грн
1. Узгодження робіт з Агролісом	Власними зусиллями
2. Розробка схем дренажів та вертикального планування для стоку води до річки	Власними зусиллями
3. Робітник з бензопилою на 3 тижні роботи (у разі придатних погодних умов) по санітарній рубці	Агроліс
4. Пилка, якісний секатор	1500
5. Купівля подрібнювача гілок (можливо придбати на відділ благоустрою)	3000-5000
6. Розчищення старого русла відповідною технікою (оренда кскаватора на 2 дні), машина для перевезення родючого ґрунту – на 2 дні	12000
7. 2-4 труби діною 3 м, діаметром 0,5 м для влаштування протоку води під місточками	2000

8. Деревина та влаштування місточків	2000
9. Щебінь	4000
10. Геотекстиль	1000
11. Дренажні труби	4000
12. Відновлення струмків або застосування дренажних труб для стоку води до річки вздовж межі ділянок	Власними зусиллями
13. Вирівнювання, трамбівка ґрунту проїжджої частини (оренда вібро-катку)	2000
14. Культиватор для вирівнювання стежок (можна придбати на відділ благоустрою), малий каток для вирівнювання стежок ми надаємо в оренду	5000-20000 або оренда - 2000
15. Цемент	500 - 5000
16. Вапно	500
17. Опробування технології влаштування бюджетного твердого покриття, яке застосовують в багатьох країнах	-
РАЗОМ:	37500

9.* Список з підписами щонайменше 15 громадян України, які належать до Сосницької об'єднаної територіальної громади, мають право голосу та підтримують цю пропозицію (проект) (окрім його авторів), що додається. Кожна додаткова сторінка списку повинна мати таку ж форму, за винятком позначення наступної сторінки (необхідно додати оригінал списку у паперовій формі).

10.* Контактні дані авторів пропозиції (проекту), які будуть загальнодоступні, у тому числі для авторів інших пропозицій, мешканців, представників ЗМІ, з метою обміну думками, інформацією, можливих узгоджень і т.д. (необхідне підкреслити):

а) висловлюю свою згоду на використання моєї електронної адреси Klikova@i.ua
для зазначених вище цілей

Підпис особи, що дає згоду на використання своєї електронної адреси 

б) не висловлюю згоди на використання моєї електронної адреси для зазначених вище цілей.

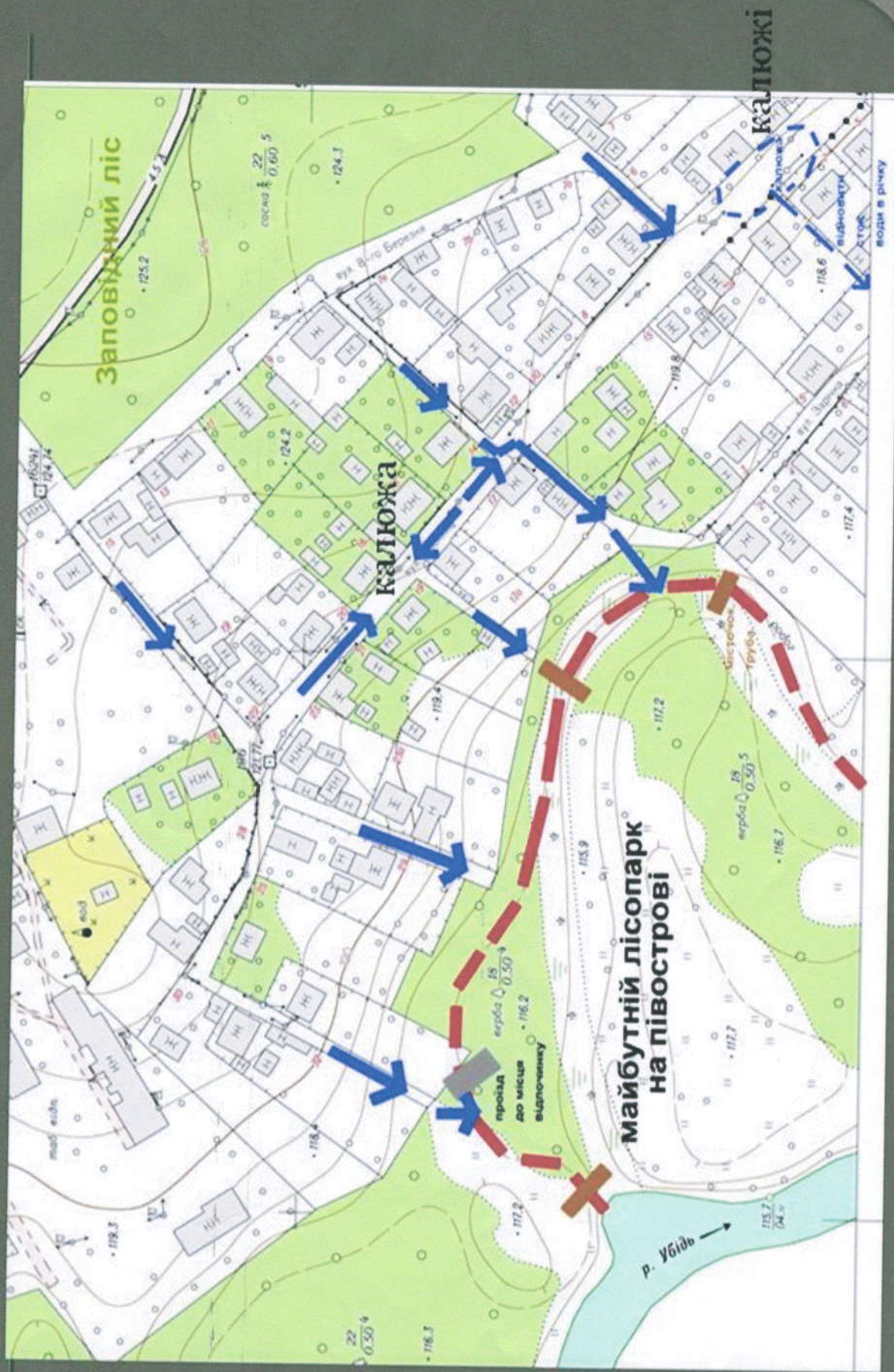
Примітка:

Контактні дані авторів пропозицій (проектів) (тільки для Сосницької селищної ради), вказуються на зворотній сторінці бланку-заявки, яка є недоступною для громадськості.

11. Інші додатки (якщо стосується):

- а) фотографія/ї, які стосуються цього проекту,
- б) мапа з зазначеним місцем реалізації проекту,
- в) інші, суттєві для заявника проекту, які саме?

Відновлення стоку води

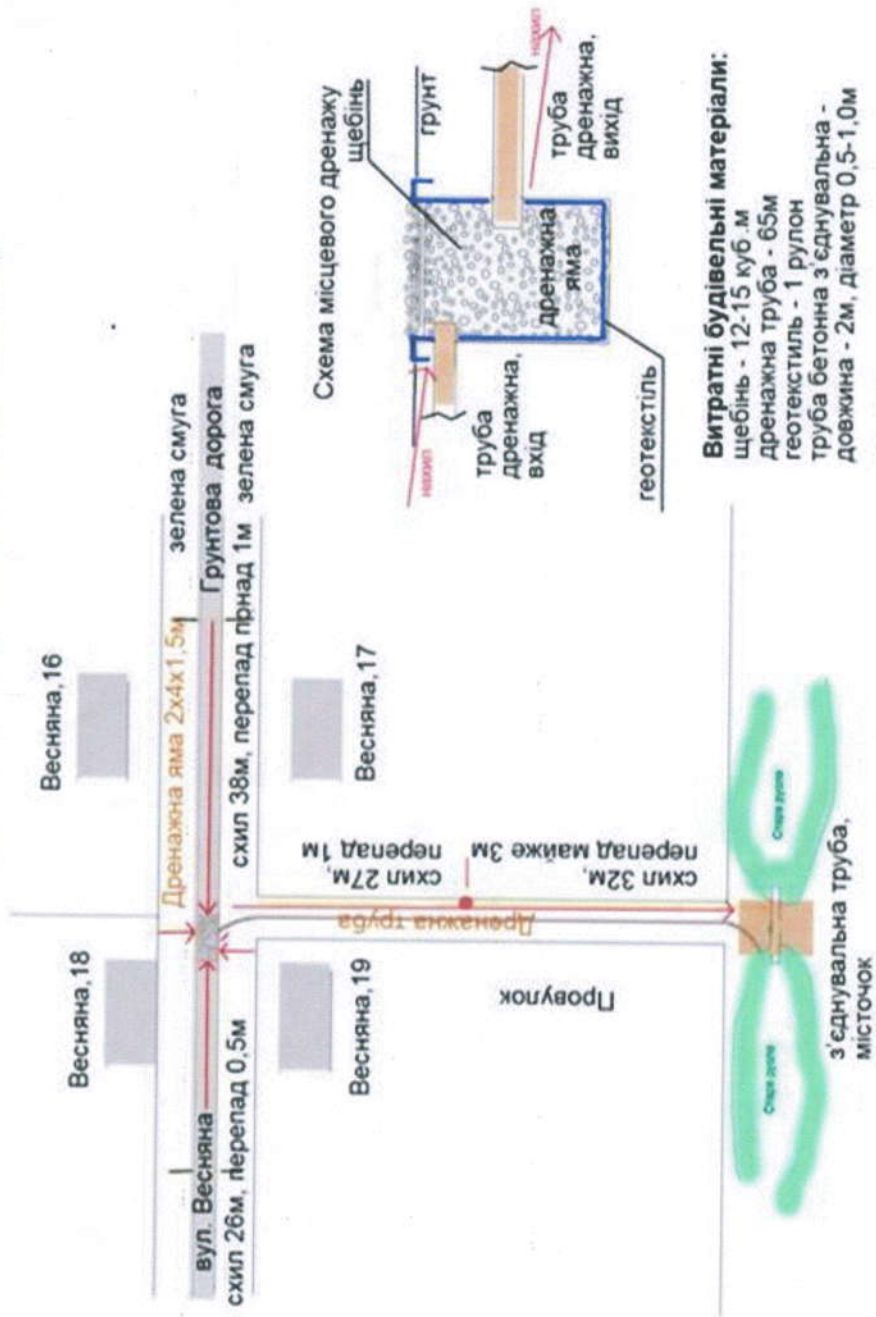


Стік води – декоративний струмок



Схема влаштування дренажу

Схема дренажу по вул. Весняна, смт Сосниця



Витратні будівельні матеріали:

- щебінь - 12-15 куб. м
- дренажна труба - 65м
- геотекстиль - 1 рулон
- труба бетонна з'єднувальна - довжина - 2м, діаметр 0,5-1,0м

Техніка:

- вантажна машина (перевозка щебню, труб, геотекстилю)
 - екскаватор
- Виконання робіт на волонтерських засадах**